

**DICHIARAZIONE SOSTITUTIVA DELL'ATTO DI NOTORIETA'
(Art. 47 D.P.R. 28 dicembre 2000, n. 445)**

Il sottoscritto Adamoli dott. Cristian nato a Bellano (Lc) il 19.10.1972 residente in Dervio (Lc) Via don Luigi Penati 1 iscritto all'Ordine dei Geologi della Regione Lombardia n. 1109 incaricato dall'Unione dei Comuni della Riviera del Bregagno dei Comuni di Musso Pianello del Lario e Crema, con delibera n°41 del 21/07/2008 e delibera n°31 del 07/06/2010 di redigere lo studio relativo alla componente geologica del Piano di Governo del Territorio ¹ ai sensi dei "Criteri ed indirizzi per la redazione della componente geologica, idrogeologica e sismica del Piano di Governo del Territorio, in attuazione dell'art. 57 della l.r. 11 marzo 2005, n. 12"

- di aggiornare gli studi geologici dei singoli comuni vigenti redatti da: Dott. Geol. Depoli Claudio (Comune di Musso), Dott. Geol. Frati Stefano (Comune di Crema) e Dott. Geol. Castiglioni Flavio (Comune di Pianello del Lario), relativamente ai seguenti aspetti:
- analisi sismica;
 - estensione/revisione carta dei vincoli
 - estensione/revisione carta di sintesi
 - estensione/revisione carta di fattibilità e relativa normativa
 - altro revisione carta geologica, geomorfologica uso suolo, elementi idrografici idrologici idraulic.
- di redigere uno studio geologico parziale a supporto di variante urbanistica o strumento di pianificazione negoziata (di cui all'art. 25, comma 1 della l.r.12/05²);
- di realizzare uno studio parziale di approfondimento/integrazione ai sensi degli allegati 2 e 3 dei citati criteri;
- di realizzare uno studio parziale di approfondimento/integrazione ai sensi dell'allegato 4 dei citati criteri;

consapevole che in caso di dichiarazione mendace sarà punito ai sensi del Codice Penale secondo quanto prescritto dall'art. 76 del succitato D.P.R. 445/2000 e che, inoltre, qualora dal controllo effettuato emerga la non veridicità del contenuto di taluna delle dichiarazioni rese, decadrà dai benefici conseguenti al provvedimento eventualmente emanato sulla base della dichiarazione non veritiera (art. 75 D.P.R. 445/2000);

DICHIARA

- di aver redatto lo studio di cui sopra conformemente ai "Criteri ed indirizzi per la redazione della componente geologica, idrogeologica e sismica del Piano di Governo del Territorio, in attuazione dell'art. 57 della l.r. 11 marzo 2005, n. 12", affrontando tutte le tematiche e compilando tutti gli elaborati cartografici previsti;
- di aver consultato ed utilizzato come riferimento i dati e gli studi presenti nel Sistema Informativo Territoriale Regionale e presso gli archivi cartacei delle Strutture Regionali ;
- di aver assegnato le classi di fattibilità geologica conformemente a quanto indicato nella Tabella 1 dei citati criteri;
- oppure
- di aver assegnato una classe di fattibilità geologica **diversa** rispetto a quella indicata nella Tabella 1 dei citati criteri per i seguenti ambiti;

¹ in caso di prima realizzazione della componente geologica del PGT.

DICHIARA INOLTRE

- che lo studio redatto propone aggiornamenti parziali / globali al quadro del dissesto contenuto nell'Elaborato 2 del PAI originario / derivante da una precedente proposta di aggiornamento;
- che lo studio redatto propone la ripermetrazione dell'area a rischio idrogeologico molto elevato identificata con il n..... nell'Allegato 4.1 del PAI;
- che non si è resa necessaria la redazione della Carta del dissesto con legenda uniformata a quella del PAI (lo studio redatto non propone aggiornamenti al quadro del dissesto contenuto nell'Elaborato 2 del PAI originario in quanto non necessari, oppure, non vengono individuate aree in dissesto);
- che lo studio redatto propone aggiornamenti globali / parziali al mosaico della fattibilità geologica in quanto prima versione dello studio geologico comunale / aggiornamento del precedente studio geologico comunale;

ASSEVERA

- Che lo studio è stato redatto conformemente ai "Criteri ed indirizzi per la redazione della componente geologica, idrogeologica e sismica del Piano di Governo del Territorio, in attuazione dell'art. 57 della l.r. 11 marzo 2005, n. 12", affrontando tutte le tematiche e compilando tutti gli elaborati cartografici previsti;

Dichiara infine di essere informato, ai sensi e per gli effetti di cui all'art. 10 della legge 675/96 che i dati personali raccolti saranno trattati, anche con strumenti informatici, esclusivamente nell'ambito del procedimento per il quale la presente dichiarazione viene resa.

Musso (Co) 11/10/2010.....

Il Dichiarante

...Adamoli dott. Cristian.....




Ai sensi dell'art. 38, D.P.R. 445 del 28 dicembre 2000, la dichiarazione è sottoscritta dall'interessato in presenza del dipendente addetto ovvero sottoscritta o inviata insieme alla fotocopia, non autenticata di un documento di identità del dichiarante, all'ufficio competente via fax, tramite un incaricato, oppure a mezzo posta. La mancata accettazione della presente dichiarazione costituisce violazione dei doveri d'ufficio (art. 74 comma D.P.R. 445/2000). Esente da imposta di bollo ai sensi dell'art. 37 D.P.R. 445/2000.

² Specificare se il comune è provv. di studio geologico o se è dotato di uno studio che non copre l'ambito di variante.


SCADE IL 07/05/2012

diritti segreteria €. 5,42



AN 6713807



IPZS. SpA - OFFICINA C.V. - ROMA



Cognome	ADAMOLI
Nome	CRISTIAN
nato il	19/10/1972
Carta n.	247 P. I S. A
a	BELLANO (LC)
Cittadinanza	ITALIANA
Residenza	DERVIO
Via	PENATI DON LUIGI 7 B
Stato civile	CONIUGATO
Professione	GEOLOGO
CONTRIBUZIONI E CONTRASSEGNI SANI	
Statuto	1.83
Capelli	Castani
Occhi	Verdi
Segno particolare	nn

	
Firma del titolare	
DERVIO	07/05/2007
Impronta digitale in due punti	M. SINDACO 